



Itinéraire des Quatre Parcs

Parcs des Docks, des Sévines, des Chanteraines, des Impressionnistes

20 km aller - retour

Itinéraire établi en mars 2015

Départ :

Basilique Saint-Denis prendre la **rue de Boulangerie**, puis **Gabriel Péri**. A la hauteur de la place de la Résistance, prendre à droite la **rue Désiré Lelay** (passer devant JB de la Salle). Traverser la Bd Marcel Sembat et remonter par le trottoir pour prendre le **square de Geyter** par la droite pour atteindre la **piste du canal**.

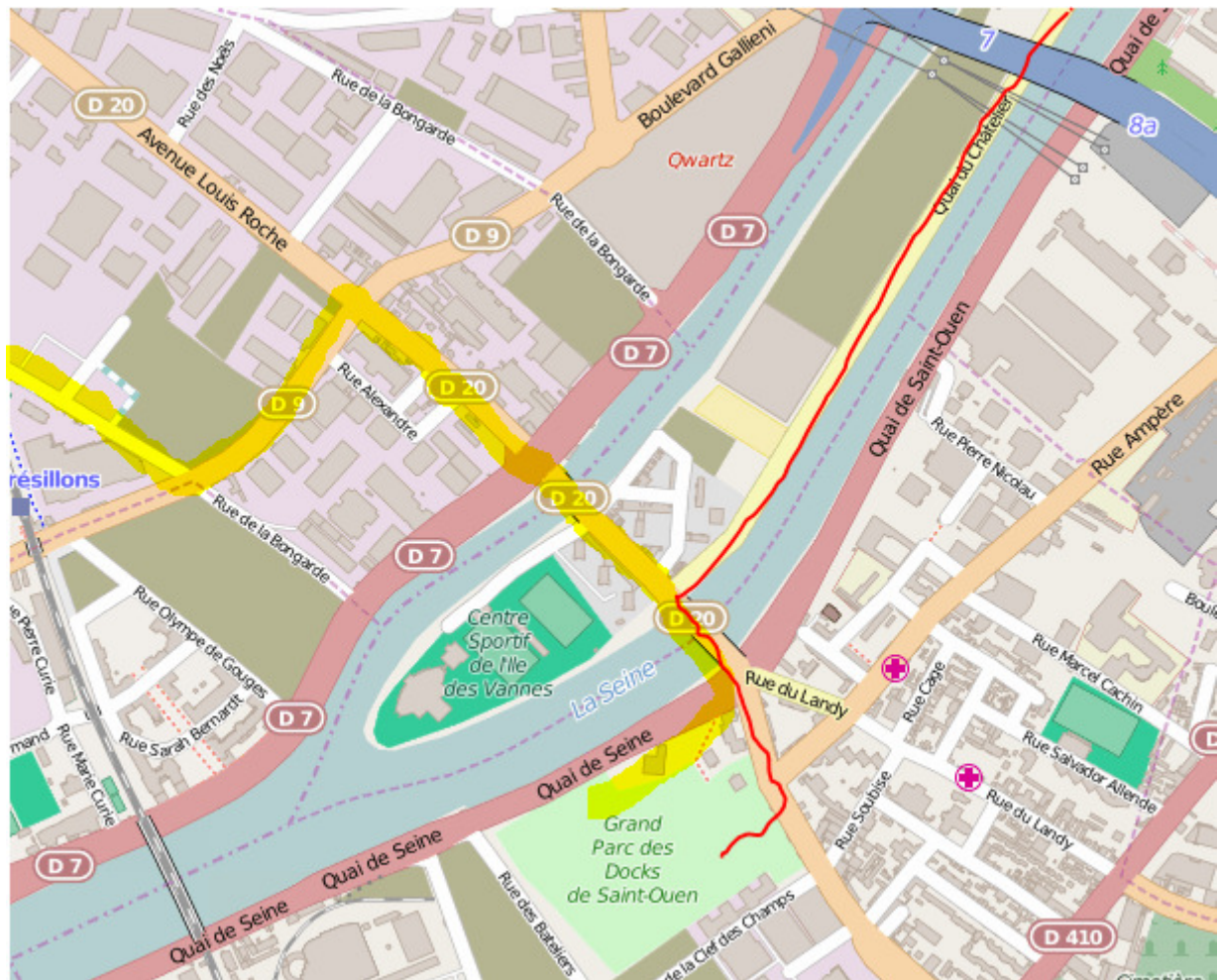
Rejoindre la **Gare de Saint-Denis** (par la nouvelle passerelle). Passer sous les voies de chemin de fer pour prendre la **rue du Port**.

Entrer dans l'Île-Saint-Denis par le **Pont de l'Île-St-Denis** (**prudence et vigilance, ne pas hésiter à prendre toute sa place pour éviter la chute avec les rails de tramways**).

Prendre à gauche le quai de Seine, qui continue en **quai Le Châtelier**.



Passer devant la cimenterie, puis Bellastock et atteindre le **pont de Saint-Ouen** que l'on traverse (**prudence, pont étroit et à fort trafic**). Entrer dans Saint-Ouen par la **rue Albert Dalhène**, entrée dans le **Grand Parc des Docks de Saint-Ouen** (pique-nique possible)



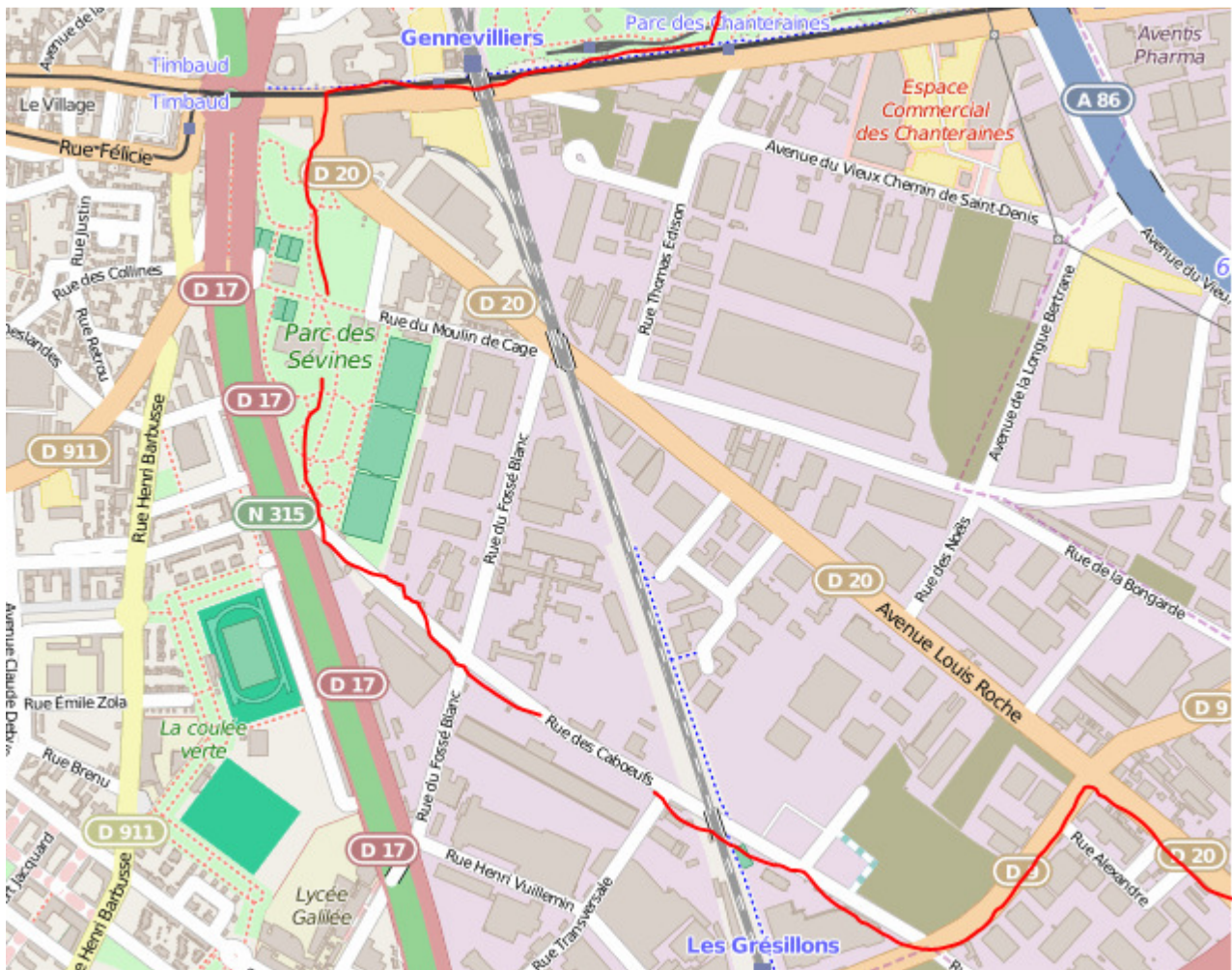
Suite par la trace jaune : reprendre la **rue Albert Dalhène** pour **traverser le Pont de Saint-Ouen** (boulevard Marcel Paul) et entrer dans **Gennevilliers** (**prudence pour traverser le quai du Moulin de Cage, route à fort trafic, prendre les passages piétons si nécessaire**)

Prendre en face **l'avenue Louis Roche**, au premier feu prendre à gauche le **boulevard Louise Michel** (**prudence sur ces deux voies peu propices à la circulation cycliste**)
A la première intersection, prendre à droite la **rue des Caboeufs** (piste cyclable bi-directionnelle)

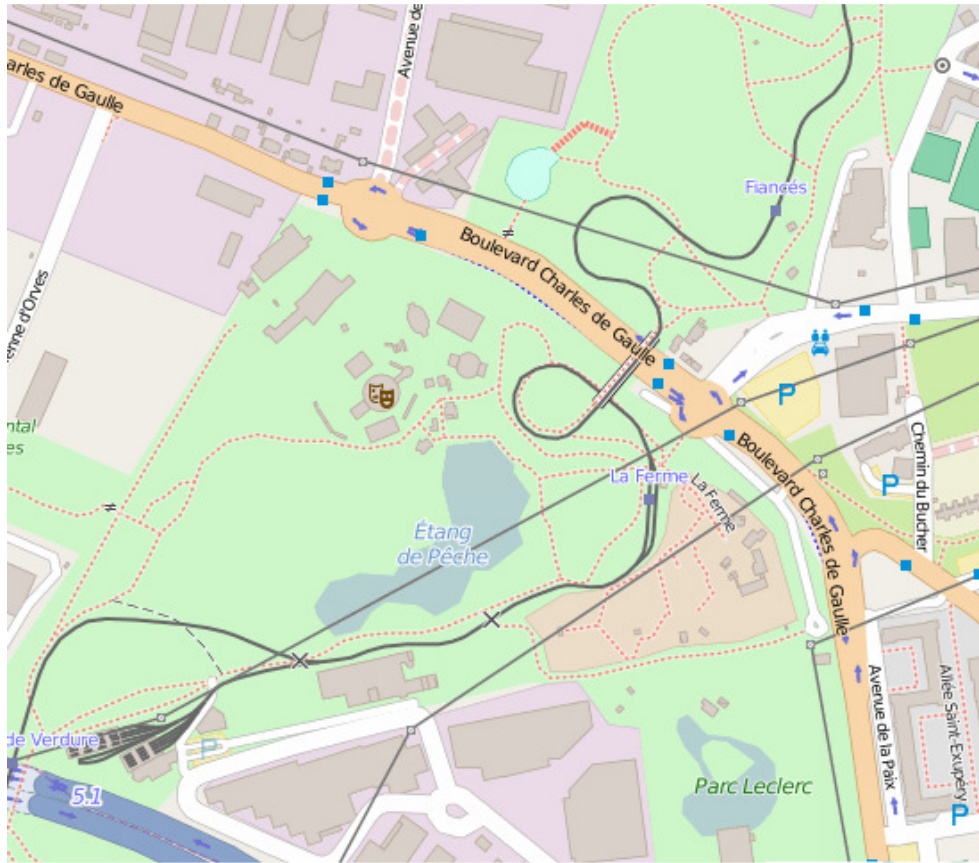
Poursuivre la **rue des Caboeufs** (fin de la piste cyclable) jusqu'à l'entrée du **Parc des Sévines**

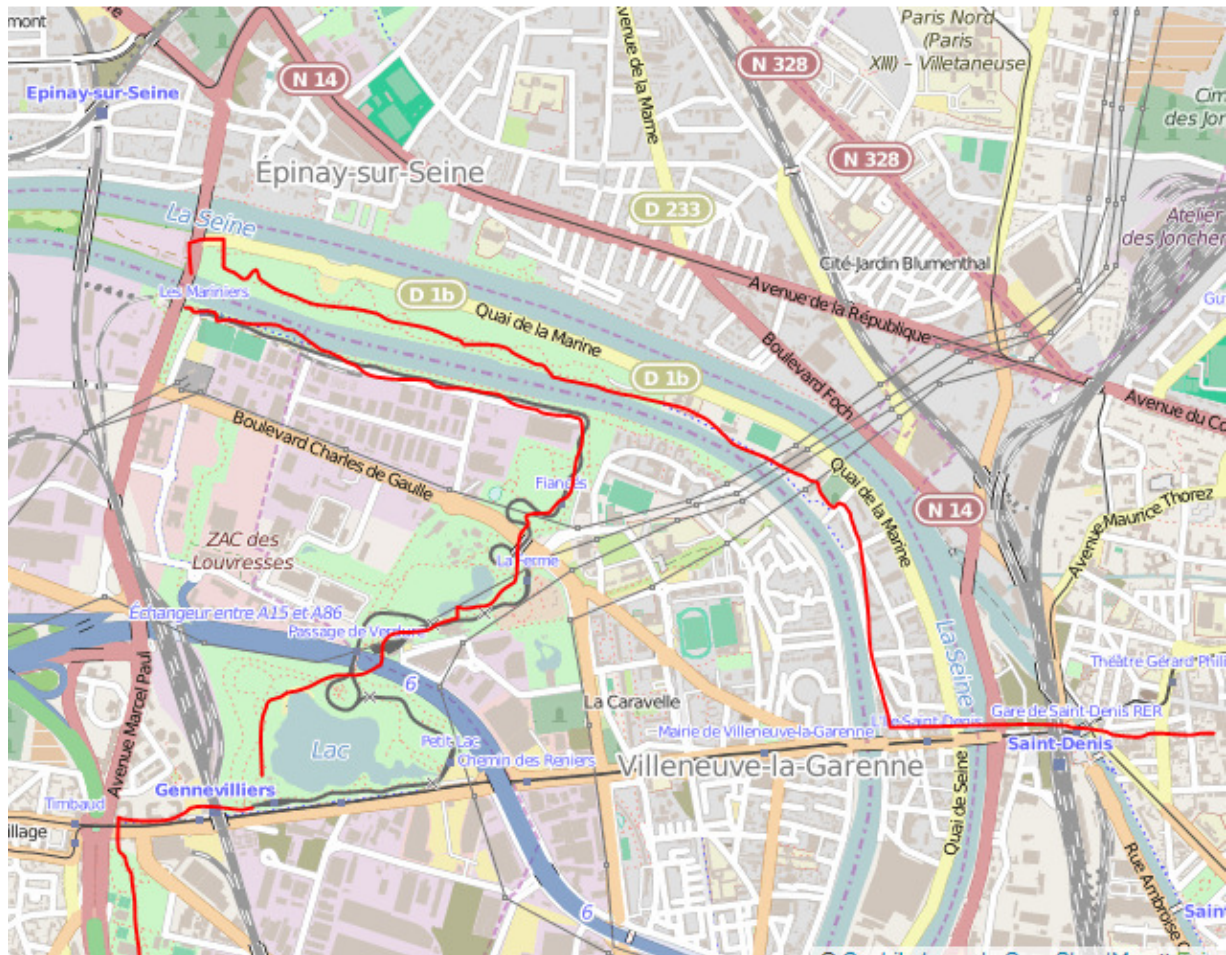
Traverser le Parc des Sévines pour déboucher en haut de l'**avenue Louis Roche**, traverser l'avenue du **Général De Gaulle** (prudence, prendre les passages piétons) pour rejoindre la **piste cyclable** qui longe le tram T1

Passer la gare RER C de Gennevilliers et entrer dans le **Parc des Chanteraines** par l'entrée des Tilliers



Traverser le parc des Chanteraines en prenant garde d'emprunter **la passerelle** qui passe au dessus du Bd Charles de Gaulle (à la hauteur du lac de pêche, emprunter la piste qui monte en tournant)





Rejoindre les **bords de Seine** que l'on prend à gauche jusqu'au **Pont d'Epinay** que l'on emprunte par son trottoir

Traverser le pont d'Epinay à la hauteur du **passage piéton** (**prudence fort trafic**) pour rejoindre le **quai de la Marine** sur L'Ile-Saint-Denis.

Entrer dans le Parc des Impressionnistes par l'entrée n° 2 et suivre la promenade des Impressionnistes jusqu'à la sortie du Parc (passer derrière le collège Sisley et déboucher sur le cimetière)

Poursuivre par le **quai du Saule Fleuri**, puis l'**avenue Jean Jaurès** qui débouche sur l'**avenue Méchin** que l'on prend à gauche (**prudence rails de tram**)

Traverser l'Ile-Saint-Denis et prendre le pont pour arriver à la Gare de Saint Denis.